


LEGENDA :

perimetro zona A 

Condizioni di degrado


molto degradato 

parzialmente degradato 

non degradato 

unita' minime di rilevamento 

edifici non in zona A 

numero di riferimento fotografico e direzione prospettiva 

passaggi coperti 


Spazi aperti : materiali

giardino 

terreno coltivato ad orto 

lastricato in pietra nat. o artif. 

asfalto o battuto di cemento 

terra battuta 

ghiaia 

acciottolato 

cubetti in pietra nat. o artif. 

**COMUNE DI GANDOSSO**  
(prov. di Bergamo)

**PIANO DI GOVERNO DEL TERRITORIO**  
AI SENSI DELLA L.R.12/2005

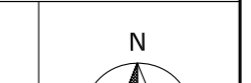
**PIANO DELLE REGOLE**

Data: **NOV 2013**

Aggiorn.: **LUG 2014**

Aggiorn.:

Scala: **1:500**



Tav. n. **C7 VAR1**

**CENTRI STORICI:**  
**CONDIZIONI DI DEGRADO**


Adozione:   
 Approvazione:

Timbro e firma progettisti

Il Sindaco

Il Segretario comunale

**ARCHITETTO**  
colleoni angelo  
via Br. palazzo n. 8  
24100 Bergamo  
telefono 035/238888  
fax: 035/238888  
iscrizione albo n. 826



**Lucio Fiorina - architetto**  
**Marcello Fiorina - ingegnere**

Studio associato di architettura urbanistica ed ingegneria  
Sede in via pignolo 5, Bergamo - tel 035-218094 - fax 035-270308  
www.studiofiorina.com - Email info@studiofiorina.com