



Dot. Alberto Manella
Studio di Geologia

Geologia Applicata | Geotecnica | Geologia Ambientale
Idrogeologia | Idrologia | Idraulica

Aggiornamento dello studio geologico del territorio comunale relativamente alla componente sismica

L.R. 11-03-2005 n. 12 - D.G.R. 22-12-2005 n. 8/1566 - Ord. 20-03-2003 n. 3274

CARTA DI FATTIBILITA' DELLE AZIONI DI PIANO

Committente
Comune di Gandosso

Località
Comune di Gandosso (BG)

Tavola n.
3a

Scala
1:2.000






Data
Giugno 2008

Progettista
Dot. Geol. Alberto Manella



via degli Alpini 12, 24064 Grumello del Monte (BG) | tel/fax 035 831209
C.F. 04487690232 | P.IVA 02383900160
alberto@albertomanella.it | www.albertomanella.it

LEGENDA

-  CLASSE 1 - Fattibilità senza particolari limitazioni
-  CLASSE 2 - Fattibilità con modeste limitazioni
-  CLASSE 3 - Fattibilità con consistenti limitazioni
-  CLASSE 4 - Fattibilità con gravi limitazioni
-  Area con fattore di amplificazione F_a superiore al valore soglia comunale per $1 = 0,1-0,5$

